



Spolufinancováno Nástrojem Evropské unie pro propojení Evropy

Za tuto publikaci odpovídá pouze její autor. Evropská unie nenese odpovědnost za jakoukoli využití informací v ní obsažených.


Orientační schéma:





Razítko oprávněné osoby:

Podpis:

Datum:

Revize:	Datum:	Popis:	Kontroloval:
001	12/2022	Definitivní odevzdání dokumentace	Ing. Martin Raibr

Stavebník/Investor:	Správa železnic, státní organizace	 SPRÁVA ŽELEZNIC
Adresa:	Dlážděná 1003/7, 110 00 Praha 1	
Zástupce investora:	Stavební správa západ	
Adresa:	Diamond Point, Ke Štvanici 656/3, 186 00	

Zhotovitel stavby:	SUDOP PRAHA a.s.					
Adresa:	Olšanská 1a, 130 00 Praha 3					
Kontakt:	T: +420 267 094 111 E: praha@sudop.cz					
Zhotovitel objektu:	PROGI, spol. s r.o.					
Adresa:	Žukovova 79/60, 400 03 Ústí nad Labem					
Kontakt:	T: +420 411 198 004 E: projekce@progi.cz					
Hlavní projektant (HIP):	Specialista:		Odpovědný projektant:		Zpracovatel:	
Ing. Martin Raibr	Ing. Miroslav Novák		Ing. Miroslav Novák		Anna Štěpánová, DiS.	

Název stavby/akce:	ETCS Praha Uhřetěves – Praha hl. n. (mimo)		Označení (S-kód):
			S632000048
			Označení zhotovitele:
			22-092.208
Název části:	Železniční zabezpečovací zařízení		Označení části: D.1.2.3
Název objektu:	Praha - Malešice, rušení IS		Označení objektu/komplexu: PS 01-03-91.1
Název přílohy:	Seznam souřadnic		Číslo přílohy: 5. 001
Název dílčí části přílohy:			Paré:
Kraj:	Katastrální území:	TUDU:	
Hlavní město Praha	viz. TZ	viz. TZ	
Stupeň dokumentace:	Datum zpracování:	Formáty:	Měřítko:
DSP	01/2023		

S-kód:	Stupeň dokumentace:	Část:	Objekt:	Podobjekt:	Příloha:	Revize:
S 6 3 2 0 0 0 0 4 8	- D S P X	- D 1 2 3 X	- P S 0 1 0 3 9 1	- 1 X	- 5 - 0 0 1	- 0 0 1

[Prostor pro další informace]

Seznam souřadnic vytyčovaných bodů

Kolej č. 5

č.b	Y	X	Z	Poznámka
1	736105.714	1044313.419	230.069	ZV 12
2	736110.671	1044323.410	230.087	km 3.975
3	736120.482	1044343.188	230.069	KV 12 - přímá/ZO
4	736122.081	1044342.282	230.069	KV 12 - odbočná
5	736121.766	1044345.813	230.069	km 4.000
6	736122.649	1044347.664	230.072	LN
7	736128.505	1044356.147		Námezník
8	736131.002	1044367.472	230.179	Začátek trháí
9	736131.503	1044368.828	230.187	km 4.025
10	736131.591	1044369.067	230.187	Nový LIS
11	736132.183	1044370.661	230.197	Konec LIS
12	736132.806	1044372.467	230.207	KO
13	736134.724	1044377.954		Rušený IS
14	736136.465	1044382.936	230.266	Konec trháí
15	736139.779	1044392.418	230.319	km 4.050
16	736141.429	1044397.138	230.346	LN
17	736144.654	1044406.369	230.388	Konec úprav

Kolej č. 3

č.b	Y	X	Z	Poznámka
18	736337.135	1044901.101	232.131	Začátek úprav
19	736337.997	1044903.540	232.141	km 4.600
20	736338.587	1044905.211	232.150	LN
21	736346.324	1044927.113	232.322	km 4.625
22	736352.313	1044944.069	232.459	ZO
23	736354.647	1044950.686	232.513	km 4.650
24	736357.521	1044958.860	232.579	KO
25	736362.932	1044974.274	232.703	km 4.675
26	736371.213	1044997.863	232.893	km 4.700
27	736379.493	1045021.451	233.083	km 4.725
28	736379.826	1045022.401	233.091	Nový LIS
29	736384.368	1045035.351	233.196	Rušený IS
30	736385.357	1045038.157	233.218	Konec nové kolejnice
31	736387.773	1045045.040	233.274	km 4.750
32	736390.292	1045052.216	233.333	LN
33	736392.693	1045059.055	233.406	KV 31 - přímá
34	736391.004	1045059.750	233.406	KV 31 - odbočná
35	736396.054	1045068.629	233.511	km 4.775
36	736403.754	1045090.565	233.750	ZV 31